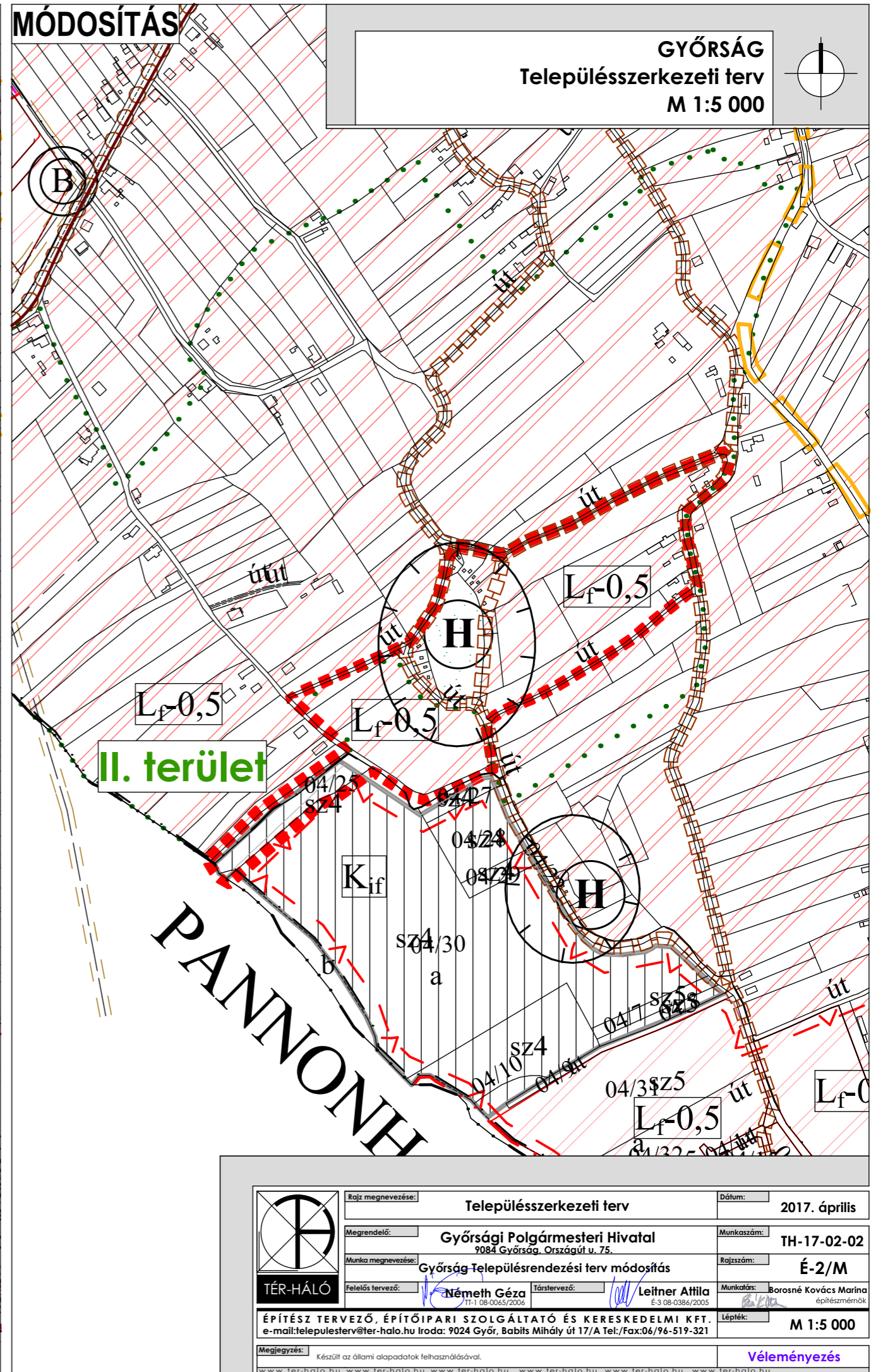
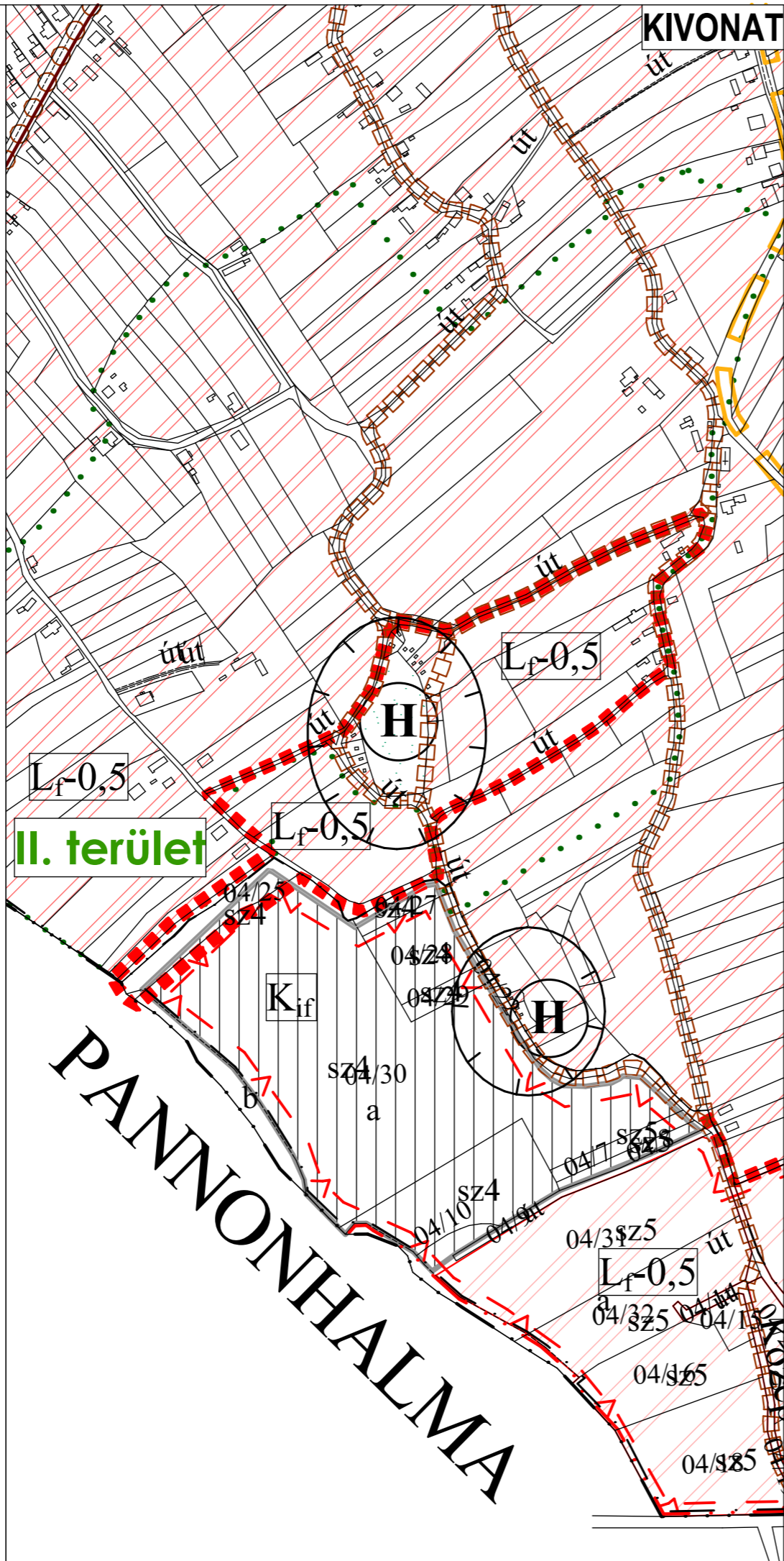
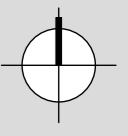


Jelmagyarázat

- | | | |
|---------------------------------------|------------------------|--|
| Meglévő Határvonalak | Tervezett Határvonalak | |
| | | közigazgatási határ |
| | | belterületi határ |
| | | beépített és beépítésre szánt ill. beépítésre nem szánt terület határa |
| | | a rendezési terv módosításával érintett területek határa |
| | | a szerkezeti terv változtatásával érintett területek határa |
| Beépítésre szánt területek | | |
| | | falusias lakóterület |
| | | kereskedelmi szolgáltató gazdasági terület |
| | | ipari gazdasági terület |
| | | településközponti vegyes terület |
| | | különleges terület / különleges idegenforgalmi terület |
| | | különleges terület - Kutatás-fejlesztés |
| | | hétvégház terület |
| Beépítésre nem szánt területek | | |
| | | védőerdő területe |
| | | közpark, közkert területe |
| | | gazdasági célú erdő területe |
| | | erdőtelepítésre javasolt terület |
| | | mezőgazdasági szántó terület |
| | | szélkerekek állítására alkalmas mezőgazdasági szántó terület |
| | | mezőgazdasági rét, legelő terület |
| | | tartalék területek |
| | | vízgyűjtőterület |
| Közeledési területek | | |
| | | országos másodrendű főút |
| | | települési gyűjtőút |
| | | tervezett lakóút, kiszolgáló út |
| | | tervezett gyalogút |
| | | tervezett kerékpáros nyomvonal |
| | | tervezett turistaút |
| | | tervezett nagysebességű vasútvonal |
| | | meglévő buszmegálló |
| Értékvédelem | | |
| | | helyi védett művi érték |
| | | műemlék |
| | | kilátás és látványvédelem |
| | | NATURA 2000 élőhelyvédelmi irányelv által védelemben részesített terület |
| | | NATURA 2000 ökológiai hálózatának területei |
| | | régészeti lelőhelyek, régészeti érdekű területek |
| Közművek | | |
| | | nagyközepnyomású gázvezeték és védőtávolsága |
| | | középnomású gázvezeték és védőtávolsága |
| | | 20 kV-os légvezeték és védőtávolsága |
| | | megszűnő 20 kV-os vezeték és védőtávolságuk |
| | | adatorony |
| | | viziározó, víztorony |



GYÓRSÁG
Településszerkezeti terv
M 1:5 000



	Rajz megnevezése: Településszerkezeti terv	Dátum: 2017. április
	Megrendelő: Gyórsági Polgármesteri Hivatal 9084 Gyórság, Országút u. 75.	Munkaszám: TH-17-02-02
	Munka megnevezése: Gyórság Településrendezési terv módosítás	Rajzszám: É-2/M
	Felelős tervező: Németh Géza Társtervező: Leitner Anikó	Munkács: Borosné Kovács Marina éplésmérnök
ÉPÍTÉSZ TERVEZŐ, ÉPÍTŐIPARI SZOLGÁLTATÓ ÉS KERESKEDELMI KFT. e-mail: telepulesterv@ter-halo.hu Iroda: 9024 Győr, Babits Mihály út 17/A Tel./Fax: 06/96-519-321		Lépték: M 1:5 000
Megjegyzés: Készült az állami alapadatok felhasználásával.		Véleményezés